






BONITÄTS-RANKING

Rang	Gemeinde, Bundesland	Einwohner- größenklasse	Bonitäts- wert*	Tendenz			Vorjahresvergl.		
				2016	2017	2018	Rang 2019	+/-	
1	 Sattledt, OÖ	2.501 – 5.000	1,07	1,05	1,07	1,10	3	+2	 
2	 Pfaffing, OÖ	1.001 – 2.500	1,07	1,05	1,05	1,12	1	-1	 
3	 Großgöttfritz, NÖ	1.001 – 2.500	1,10	1,07	1,07	1,17	15	+12	
4	 Hausleiten, NÖ	2.501 – 5.000	1,11	1,12	1,10	1,10	5	+1	 
5	 Bergland, NÖ	1.001 – 2.500	1,11	1,12	1,12	1,10	13	+8	 
6	 Hartl, Stmk.	1.001 – 2.500	1,11	1,12	1,10	1,12	4	-2	 
7	 Geinberg, OÖ	1.001 – 2.500	1,13	1,12	1,19	1,07	27	+20	 
8	 Redlham, OÖ	1.001 – 2.500	1,15	1,15	1,15	1,15	188	+180	 
9	 Dorfgastein, Sbg.	1.001 – 2.500	1,15	1,10	1,19	1,17	12	+3	
10	 Wolfern, OÖ	2.501 – 5.000	1,16	1,15	1,29	1,05	48	+38	 
11	 Stummerberg, T	501 – 1.000	1,16	1,05	1,36	1,07	36	+25	
12	 Reichersberg, OÖ	1.001 – 2.500	1,16	1,29	1,05	1,15	10	-2	
13	 Velm-Götzendorf, NÖ	501 – 1.000	1,16	1,19	1,10	1,19	79	+66	 
14	 Wiesen, Bgld.	2.501 – 5.000	1,18	1,24	1,29	1,02	35	+21	
15	 Willendorf, NÖ	501 – 1.000	1,18	1,15	1,07	1,32	178	+163	
16	 Tweng, Sbg.	bis 500	1,19	1,10	1,29	1,19	97	+81	
17	 Frankenau-Unterpullendorf, Bgld.	1.001 – 2.500	1,19	1,19	1,17	1,22	Neu	–	 
18	 Hauskirchen, NÖ	1.001 – 2.500	1,19	1,19	1,15	1,24	49	+31	 
19	 Feldkirchen bei Graz, Stmk.	5.001 – 10.000	1,19	1,12	1,19	1,27	20	+1	
20	 Filzmoos, Sbg.	1.001 – 2.500	1,20	1,36	1,15	1,10	23	+3	 
21	 Gampern, OÖ	2.501 – 5.000	1,20	1,22	1,29	1,10	225	+204	 
22	 Waidhofen an der Thaya-Land, NÖ	1.001 – 2.500	1,20	1,22	1,15	1,22	16	-6	 
23	 St. Bernhard-Frauenhofen, NÖ	1.001 – 2.500	1,20	1,17	1,22	1,22	18	-5	
24	 Feistritz ob Bleiburg, Ktn.	1.001 – 2.500	1,20	1,12	1,07	1,41	7	-17	
25	 Ried im Zillertal, T	1.001 – 2.500	1,21	1,17	1,32	1,15	98	+73	
26	 Ernstbrunn, NÖ	2.501 – 5.000	1,21	1,22	1,22	1,19	44	+18	 
27	 Langenrohr, NÖ	1.001 – 2.500	1,21	1,12	1,19	1,32	20	-7	 
28	 Sankt Veit in der Südsteiermark, Stmk.	2.501 – 5.000	1,21	1,15	1,10	1,39	11	-17	
29	 Premstätten, Stmk.	5.001 – 10.000	1,22	1,46	1,15	1,05	25	-4	
30	 Schwadorf, NÖ	1.001 – 2.500	1,22	1,44	1,15	1,07	Neu	–	 

* Das Ranking ergibt sich zunächst aus dem durchschnittlichen Bonitätswert der Jahre 2016 bis 2018. Bei gleichem Bonitätswert 2016 – 2018 wird anschließend nach dem Bonitätswert von 2018 gereiht. Stimmt auch dieser überein, werden in weiterer Folge die Bonitätswerte der Jahre 2017 und 2016 als Kriterien herangezogen. Eine ex-aequo Platzierung wird erst dann ausgewiesen, wenn sowohl der durchschnittliche Bonitätswert als auch die Bonitätswerte der letzten drei Jahre übereinstimmen.

 Gemeindedaten auf www.offenerhaushalt.at freigeschalten (Stand: 07.05.2020)

BONITÄTS-RANKING

Rang	Gemeinde, Bundesland	Einwohner- größenklasse	Bonitäts- wert*	Tendenz			Vorjahresvergl.		
				2016	2017	2018	Rang 2019	+/-	
31	 Lebring-Sankt Margarethen, Stmk.	1.001 – 2.500	1,22	1,24	1,29	1,12	Neu	-	▲
32	 Großdietmanns, NÖ	1.001 – 2.500	1,22	1,24	1,12	1,29	30	-2	▼ ✓
33	 Aurolzmünster, OÖ	2.501 – 5.000	1,23	1,51	1,07	1,12	70	+37	▲ ✓
34	 Fuschl am See, Sbg.	1.001 – 2.500	1,23	1,27	1,17	1,24	26	-8	▼ ✓
35	 Ebbs, T	5.001 – 10.000	1,23	1,05	1,24	1,41	9	-26	▼ ✓
36	 Retzbach, NÖ	1.001 – 2.500	1,24	1,56	1,10	1,05	46	+10	▲ ✓
37	 Raaba-Grambach, Stmk.	2.501 – 5.000	1,24	1,39	1,15	1,17	24	-13	▼ ✓
38	 Wartmannstetten, NÖ	1.001 – 2.500	1,24	1,27	1,22	1,22	81	+43	▲
39	 Lannach, Stmk.	2.501 – 5.000	1,24	1,36	1,10	1,27	Neu	-	▲ ✓
40	 Ried im Oberinntal, T	1.001 – 2.500	1,25	1,32	1,27	1,17	146	+106	▲ ✓
41	 Stinatz, Bgld.	1.001 – 2.500	1,25	1,32	1,15	1,27	31	-10	▼ ✓
42	 Schützen am Gebirge, Bgld.	1.001 – 2.500	1,26	1,07	1,61	1,10	103	+61	▲ ✓
43	 Großwarasdorf, Bgld.	1.001 – 2.500	1,26	1,32	1,22	1,24	51	+8	▲
44	 Untertauern, Sbg.	bis 500	1,26	1,27	1,15	1,36	120	+76	▲ ✓

BONITÄTS-RANKING

Rang	Gemeinde, Bundesland	Einwohner- größenklasse	Bonitäts- wert*	Tendenz			Vorjahresvergl.			
				2016	2017	2018	Rang 2019	+/-		
45	 Zell am Ziller, T	1.001 – 2.500	1,26	1,19	1,12	1,46	29	-16	↓	✓
46	 Gerlos, T	501 – 1.000	1,27	1,19	1,22	1,41	40	-6	↓	
47	 Elsbethen, Sbg.	5.001 – 10.000	1,28	1,07	1,71	1,07	55	+8	↑	✓
48	 Großrußbach, NÖ	1.001 – 2.500	1,28	1,29	1,19	1,36	47	-1	↓	✓
49	 Sieggraben, Bgld.	1.001 – 2.500	1,28	1,05	1,34	1,46	Neu	-	↑	
50	 Hüttau, Sbg.	1.001 – 2.500	1,28	1,10	1,19	1,56	8	-42	↓	
51	 Langkampfen, T	2.501 – 5.000	1,28	1,10	1,12	1,61	6	-45	↓	✓
52	 Grafenschlag, NÖ	501 – 1.000	1,29	1,32	1,29	1,27	84	+32	↑	✓
53	 Zederhaus, Sbg.	1.001 – 2.500	1,29	1,24	1,34	1,29	54	+1	↑	
54	 Markgrafneusiedl, NÖ	501 – 1.000	1,29	1,10	1,46	1,32	139	+85	↑	✓
55	 Tumeltsham, OÖ	1.001 – 2.500	1,29	1,17	1,19	1,51	39	-16	↓	✓
56	 Viktorsberg, Vbg.	bis 500	1,29	1,05	1,05	1,76	154	+98	↑	✓
57	 Gresten, NÖ	1.001 – 2.500	1,30	1,71	1,12	1,07	174	+117	↑	
58	 Elixhausen, Sbg.	2.501 – 5.000	1,30	1,41	1,41	1,07	62	+4	↑	
59	 Hallwang, Sbg.	2.501 – 5.000	1,30	1,17	1,61	1,12	53	-6	↓	✓
60	 Wolfsbach, NÖ	1.001 – 2.500	1,30	1,24	1,44	1,22	100	+40	↑	✓
61	 Dietach, OÖ	2.501 – 5.000	1,31	1,19	1,61	1,12	108	+47	↑	✓
62	 Wals-Siezenheim, Sbg.	10.001 – 20.000	1,31	1,27	1,51	1,15	67	+5	↑	✓
63	 Kleinarl, Sbg.	501 – 1.000	1,31	1,41	1,34	1,19	123	+60	↑	✓
64	 Bad Tatzmannsdorf, Bgld.	1.001 – 2.500	1,31	1,34	1,34	1,24	107	+43	↑	
65	 Sankt Margarethen im Burgenland, Bgld.	2.501 – 5.000	1,32	1,61	1,19	1,15	80	+15	↑	✓
66	 Itter, T	1.001 – 2.500	1,32	1,46	1,22	1,27	59	-7	↓	
67	 Neustift-Innermanzing, NÖ	1.001 – 2.500	1,32	1,17	1,44	1,36	56	-11	↓	✓
68	 St. Veit an der Gölsen, NÖ	2.501 – 5.000	1,32	1,32	1,24	1,39	112	+44	↑	
69	 Wald im Pinzgau, Sbg.	1.001 – 2.500	1,32	1,22	1,27	1,46	231	+162	↑	✓
70	 Koppl, Sbg.	2.501 – 5.000	1,32	1,17	1,27	1,51	22	-48	↓	✓
71	 Bischofshofen, Sbg.	10.001 – 20.000	1,33	1,56	1,27	1,15	91	+20	↑	
72	 Gries am Brenner, T	1.001 – 2.500	1,33	1,27	1,44	1,29	Neu	-	↑	✓
73	 Mailberg, NÖ	501 – 1.000	1,33	1,34	1,32	1,32	60	-13	↓	
74	 Suben, OÖ	1.001 – 2.500	1,33	1,32	1,34	1,34	114	+40	↑	✓
75	 Prellenkirchen, NÖ	1.001 – 2.500	1,33	1,29	1,24	1,46	73	-2	↓	✓
76	 Stallehr, Vbg.	bis 500	1,34	1,39	1,39	1,24	88	+12	↑	
77	 Antau, Bgld.	501 – 1.000	1,34	1,32	1,41	1,29	65	-12	↓	✓

BONITÄTS-RANKING

Rang	Gemeinde, Bundesland	Einwohner- größenklasse	Bonitäts- wert*	Tendenz			Vorjahresvergl.		
				2016	2017	2018	Rang 2019	+/-	
78	 Tux, T	1.001 – 2.500	1,34	1,29	1,41	1,32	129	+51	↑
79	 Enzersdorf an der Fischa, NÖ	2.501 – 5.000	1,34	1,46	1,17	1,39	Neu	–	↑ ✓
80	 St. Florian, OÖ	5.001 – 10.000	1,35	1,86	1,10	1,10	90	+10	↑ ✓
81	 Edelsbach bei Feldbach, Stmk.	1.001 – 2.500	1,35	1,71	1,15	1,19	95	+14	↑
82	 Thiersee, T	2.501 – 5.000	1,35	1,39	1,41	1,24	99	+17	↑
83	 Loipersbach im Burgenland, Bgld.	1.001 – 2.500	1,35	1,36	1,34	1,34	86	+3	↑ ✓
84	 Pfaffstätt, OÖ	1.001 – 2.500	1,35	1,22	1,17	1,66	43	-41	↓ ✓
85	 Gaaden, NÖ	1.001 – 2.500	1,36	1,61	1,27	1,19	83	-2	↓
86	 Seitenstetten, NÖ	2.501 – 5.000	1,36	1,51	1,39	1,19	74	-12	↓
87	 Saalbach-Hinterglemm, Sbg.	2.501 – 5.000	1,36	1,29	1,56	1,24	Neu	–	↑ ✓
88	 St. Margarethen an der Raab, Stmk.	2.501 – 5.000	1,36	1,17	1,24	1,66	34	-54	↓ ✓
89	 Neutal, Bgld.	1.001 – 2.500	1,37	1,39	1,51	1,22	102	+13	↑ ✓
90	 Dunkelsteinerwald, NÖ	1.001 – 2.500	1,37	1,36	1,34	1,41	122	+32	↑ ✓
91	 Matzendorf-Hölles, NÖ	1.001 – 2.500	1,38	1,86	1,19	1,10	180	+89	↑
92	 Inzersdorf-Getzersdorf, NÖ	1.001 – 2.500	1,38	1,44	1,36	1,34	127	+35	↑ ✓
93	 Mannersdorf an der Rabnitz, Bgld.	1.001 – 2.500	1,38	1,41	1,34	1,39	157	+64	↑
94	 Nußdorf ob der Traisen, NÖ	1.001 – 2.500	1,38	1,39	1,34	1,41	156	+62	↑ ✓
95	 Langschlag, NÖ	1.001 – 2.500	1,38	1,24	1,24	1,66	41	-54	↓ ✓
96	 Kundl, T	2.501 – 5.000	1,39	1,66	1,32	1,19	Neu	–	↑ ✓
97	 Hernstein, NÖ	1.001 – 2.500	1,39	1,71	1,15	1,32	106	+9	↑ ✓
98	 Ardagger, NÖ	2.501 – 5.000	1,39	1,32	1,19	1,66	17	-81	↓ ✓
99	 Kirchbichl, T	5.001 – 10.000	1,39	1,17	1,29	1,71	45	-54	↓ ✓
100	 Herzogenburg, NÖ	5.001 – 10.000	1,40	1,32	1,56	1,32	77	-23	↓ ✓
101	 Raxendorf, NÖ	1.001 – 2.500	1,40	1,51	1,32	1,36	147	+46	↑
102	 Albersdorf-Prebuch, Stmk.	1.001 – 2.500	1,40	1,44	1,41	1,36	Neu	–	↑
103	 Brunn am Gebirge, NÖ	10.001 – 20.000	1,40	1,34	1,41	1,44	89	-14	↓ ✓
104	 Droß, NÖ	501 – 1.000	1,40	1,51	1,19	1,51	71	-33	↓
105	 Steinhaus, OÖ	1.001 – 2.500	1,41	1,12	1,96	1,15	Neu	–	↑
106	 Prinzersdorf, NÖ	1.001 – 2.500	1,41	1,36	1,66	1,22	201	+95	↑
107	 St. Valentin, NÖ	5.001 – 10.000	1,41	1,76	1,24	1,24	113	+6	+
















BONITÄTS-RANKING

Rang	Gemeinde, Bundesland	Einwohner- größenklasse	Bonitäts- wert*	Tendenz			Vorjahresvergl.		
				2016	2017	2018	Rang 2019	+/-	
108	 Esternberg, OÖ	2.501 – 5.000	1,41	1,39	1,61	1,24	132	+24	▲
109	 Pasching, OÖ	5.001 – 10.000	1,41	1,27	1,71	1,24	133	+24	▲ ✓
110	 Untersiebenbrunn, NÖ	1.001 – 2.500	1,41	1,66	1,29	1,27	Neu	–	▲ ✓
111	 Schalchen, OÖ	2.501 – 5.000	1,41	1,51	1,44	1,29	152	+41	▲ ✓
112	 Heiligenbrunn, Bgld.	501 – 1.000	1,41	1,39	1,56	1,29	140	+28	▲ ✓
113	 Großriedenthal, NÖ	501 – 1.000	1,41	1,27	1,66	1,29	104	-9	▼
114	 Sieghartskirchen, NÖ	5.001 – 10.000	1,41	1,39	1,44	1,41	248	+134	▲ ✓
115	 Wagrain, Sbg.	2.501 – 5.000	1,41	1,27	1,46	1,51	75	-40	▼ ✓
116	 Schönkirchen-Reyersdorf, NÖ	1.001 – 2.500	1,42	1,39	1,76	1,12	141	+25	▲
117	 Allhaming, OÖ	1.001 – 2.500	1,42	1,12	1,96	1,19	105	-12	▼
118	 Rohrendorf bei Krems, NÖ	1.001 – 2.500	1,42	1,66	1,32	1,27	148	+30	▲ ✓
119	 Ilz, Stmk.	2.501 – 5.000	1,42	1,81	1,15	1,29	118	-1	▼
120	 Wienerwald, NÖ	2.501 – 5.000	1,42	1,34	1,61	1,32	Neu	–	▲ ✓
121	 Maria Alm am Steinernen Meer, Sbg.	1.001 – 2.500	1,42	1,24	1,66	1,36	96	-25	▼
122	 Tillmitsch, Stmk.	2.501 – 5.000	1,42	1,46	1,36	1,44	92	-30	▼
123	 Lermoos, T	1.001 – 2.500	1,42	1,24	1,56	1,46	76	-47	▼
124	 Pama, Bgld.	1.001 – 2.500	1,42	1,22	1,12	1,91	42	-82	▼
125	 Alpbach, T	2.501 – 5.000	1,43	2,06	1,12	1,10	119	-6	▼ ✓
126	 Weiden am See, Bgld.	1.001 – 2.500	1,43	1,71	1,41	1,17	124	-2	▼ ✓
127	 Orth an der Donau, NÖ	1.001 – 2.500	1,43	1,34	1,76	1,19	Neu	–	▲
128	 Navis, T	1.001 – 2.500	1,43	1,41	1,46	1,41	130	+2	▲ ✓
129	 Heiligenkreuz, NÖ	1.001 – 2.500	1,43	1,36	1,36	1,56	69	-60	▼
130	 Sankt Johann im Pongau, Sbg.	10.001 – 20.000	1,43	1,07	1,27	1,96	14	-116	▼ ✓
131	 Steegen, OÖ	1.001 – 2.500	1,44	1,76	1,44	1,12	205	+74	▲ ✓
132	 Teesdorf, NÖ	1.001 – 2.500	1,44	1,34	1,86	1,12	164	+32	▲
133	 Ennsdorf, NÖ	2.501 – 5.000	1,44	1,61	1,46	1,24	153	+20	▲ ✓
134	 Stanzach, T	bis 500	1,44	1,02	1,10	2,21	2	-132	▼ ✓
135	 Gramatneusiedl, NÖ	2.501 – 5.000	1,45	2,21	1,07	1,07	Neu	–	▲ ✓
136	 Lasee, NÖ	2.501 – 5.000	1,45	1,32	1,91	1,12	186	+50	▲ ✓
137	 Sommerein, NÖ	1.001 – 2.500	1,45	2,06	1,12	1,17	Neu	–	▲

BONITÄTS-RANKING

Rang	Gemeinde, Bundesland	Einwohner- größenklasse	Bonitäts- wert*	Tendenz			Vorjahresvergl.			
				2016	2017	2018	Rang 2019	+/-		
138	 Munderfing, OÖ	2.501 – 5.000	1,45	1,24	1,91	1,19	Neu	-	↑	✓
139	 Katsdorf, OÖ	2.501 – 5.000	1,45	2,01	1,10	1,24	142	+3	↑	✓
140	 Rohr im Kremstal, OÖ	1.001 – 2.500	1,45	1,46	1,56	1,32	Neu	-	↑	✓
141	 Rotenturm an der Pinka, Bgld.	1.001 – 2.500	1,45	1,56	1,39	1,41	Neu	-	↑	
142	 Unterlamm, Stmk.	1.001 – 2.500	1,45	1,56	1,34	1,46	226	+84	↑	
143	 Sankt Lorenzen im Mürztal, Stmk.	2.501 – 5.000	1,45	1,34	1,41	1,61	116	-27	↓	
144	 Krimml, Sbg.	501 – 1.000	1,45	1,17	1,46	1,71	37	-107	↓	✓
145	 Mautern an der Donau, NÖ	2.501 – 5.000	1,45	1,24	1,34	1,76	61	-84	↓	✓
146	 St. Martin im Innkreis, OÖ	1.001 – 2.500	1,46	2,01	1,22	1,15	175	+29	↑	✓
147	 Scharndorf, NÖ	1.001 – 2.500	1,46	1,24	1,96	1,17	206	+59	↑	✓
148	 Hartberg Umgebung, Stmk.	1.001 – 2.500	1,46	1,29	1,86	1,24	173	+25	↑	
149	 Trautmannsdorf an der Leitha, NÖ	2.501 – 5.000	1,46	1,71	1,32	1,34	85	-64	↓	
150	 Königsdorf, Bgld.	501 – 1.000	1,46	1,46	1,46	1,46	131	-19	↓	
151	 Eggelsberg, OÖ	1.001 – 2.500	1,46	1,71	1,15	1,51	58	-93	↓	✓
152	 Neidling, NÖ	1.001 – 2.500	1,46	1,15	1,46	1,76	33	-119	↓	
153	 St. Johann in Tirol, T	5.001 – 10.000	1,46	1,17	1,39	1,81	115	-38	↓	✓
154	 Kapelln, NÖ	1.001 – 2.500	1,47	1,76	1,27	1,39	121	-33	↓	✓
155	 Bad Kleinkirchheim, Ktn.	1.001 – 2.500	1,47	1,15	1,56	1,71	211	+56	↑	
156	 Schattwald, T	bis 500	1,47	1,19	1,12	2,11	28	-128	↓	✓
157	 Zurndorf, Bgld.	1.001 – 2.500	1,48	1,41	1,71	1,32	213	+56	↑	
158	 Türnitz, NÖ	1.001 – 2.500	1,48	1,44	1,61	1,39	195	+37	↑	
159	 Enzersfeld im Weinviertel, NÖ	1.001 – 2.500	1,48	1,10	1,44	1,91	52	-107	↓	✓
160	 Dienten am Hochkönig, Sbg.	501 – 1.000	1,49	1,46	1,81	1,19	198	+38	↑	✓
161	 Judenau-Baumgarten, NÖ	1.001 – 2.500	1,49	1,81	1,19	1,46	179	+18	↑	✓
162	 Bramberg am Wildkogel, Sbg.	2.501 – 5.000	1,49	1,44	1,56	1,46	149	-13	↓	
163	 Niederndorf, T	2.501 – 5.000	1,49	1,36	1,46	1,66	66	-97	↓	✓
164	 Maria-Anzbach, NÖ	2.501 – 5.000	1,50	1,32	2,01	1,17	169	+5	↑	✓
165	Göttlesbrunn-Arbesthal, NÖ	1.001 – 2.500	1,50	2,01	1,29	1,19	203	+38	↑	
166	St. Peter am Hart, OÖ	1.001 – 2.500	1,50	1,56	1,66	1,27	209	+43	↑	✓
167	Lochen am See, OÖ	2.501 – 5.000	1,50	1,24	1,86	1,39	110	-57	↓	
168	Fendels, T	bis 500	1,51	2,06	1,41	1,05	Neu	-	↑	
169	Eberstalzell, OÖ	2.501 – 5.000	1,51	1,22	2,16	1,15	Neu	-	↑	✓
170	Lanzendorf, NÖ	1.001 – 2.500	1,51	1,76	1,61	1,17	Neu	-	↑	

BONITÄTS-RANKING

Rang	Gemeinde, Bundesland	Einwohner- größenklasse	Bonitäts- wert*	Tendenz			Vorjahresvergl.		
				2016	2017	2018	Rang 2019	+/-	
171	 Heugraben, Bgld.	bis 500	1,51	1,22	2,11	1,19	Neu	-	▲
172	 Bildein, Bgld.	bis 500	1,51	1,19	1,91	1,44	117	-55	▼
173	 Hittisau, Vbg.	1.001 – 2.500	1,51	1,61	1,36	1,56	87	-86	▼
174	 Haslau-Maria Ellend, NÖ	1.001 – 2.500	1,51	1,76	1,15	1,61	143	-31	▼
175	 Seibersdorf, NÖ	1.001 – 2.500	1,52	1,32	2,01	1,22	Neu	-	▲
176	 Illmitz, Bgld.	1.001 – 2.500	1,52	1,56	1,76	1,24	197	+21	▲
177	 Eben am Achensee, T	2.501 – 5.000	1,52	1,41	1,76	1,39	134	-43	▼ ✓
178	 Asten, OÖ	5.001 – 10.000	1,52	1,36	1,76	1,44	151	-27	▼ ✓
179	 Greinbach, Stmk.	1.001 – 2.500	1,52	1,32	1,24	2,01	82	-97	▼
180	 Werndorf, Stmk.	1.001 – 2.500	1,53	2,21	1,17	1,22	Neu	-	▲
181	 Wundschuh, Stmk.	1.001 – 2.500	1,53	1,91	1,29	1,39	Neu	-	▲
182	 Berndorf bei Salzburg, Sbg.	1.001 – 2.500	1,53	1,56	1,17	1,86	165	-17	▼ ✓
183	 Neukirchen an der Enknach, OÖ	1.001 – 2.500	1,54	1,96	1,36	1,29	207	+24	▲ ✓
184	 Stetteldorf am Wagram, NÖ	1.001 – 2.500	1,54	1,66	1,56	1,39	220	+36	▲ ✓

BONITÄTS-RANKING

Rang	Gemeinde, Bundesland	Einwohner- größenklasse	Bonitäts- wert*	Tendenz			Vorjahresvergl. Rang 2019 +/-	
				2016	2017	2018		
185	 Irnfritz-Messern, NÖ	1.001 – 2.500	1,54	1,66	1,46	1,51	Neu	- ↑
186	 Enzesfeld-Lindabrunn, NÖ	2.501 – 5.000	1,54	1,71	1,34	1,56	192	+6 ↑ ✓
187	 St. Peter in der Au, NÖ	5.001 – 10.000	1,54	1,56	1,46	1,61	Neu	- ↑ ✓
188	 Guntersdorf, NÖ	1.001 – 2.500	1,54	1,36	1,10	2,16	19	-169 ↓ ✓
189	 Burgauberg-Neudauberg, Bgld.	1.001 – 2.500	1,54	1,29	1,17	2,16	38	-151 ↓
190	 Marz, Bgld.	1.001 – 2.500	1,55	1,29	2,01	1,34	241	+51 ↑ ✓
191	 Empersdorf, Stmk.	1.001 – 2.500	1,55	1,46	1,34	1,86	191	- -
192	 Zwölfaxing, NÖ	1.001 – 2.500	1,56	2,06	1,44	1,19	Neu	- ↑ ✓
193	 Münchendorf, NÖ	2.501 – 5.000	1,56	1,71	1,71	1,27	239	+46 ↑ ✓
194	 Theresienfeld, NÖ	2.501 – 5.000	1,56	1,91	1,44	1,32	176	-18 ↓ ✓
195	 Vitis, NÖ	2.501 – 5.000	1,56	1,56	1,71	1,41	Neu	- ↑ ✓
196	 Niederleis, NÖ	501 – 1.000	1,56	1,41	1,86	1,41	Neu	- ↑ ✓
197	 Sistrans, T	1.001 – 2.500	1,56	1,91	1,10	1,66	111	-86 ↓ ✓
198	 Weppersdorf, Bgld.	1.001 – 2.500	1,56	1,66	1,32	1,71	Neu	- ↑
199	 Oberndorf in Tirol, T	1.001 – 2.500	1,57	2,36	1,19	1,15	Neu	- ↑ ✓
200	 Krensdorf, Bgld.	501 – 1.000	1,57	1,10	2,46	1,15	Neu	- ↑
201	 Hirschbach, NÖ	501 – 1.000	1,57	2,21	1,27	1,24	Neu	- ↑ ✓
202	 Hainfeld, NÖ	2.501 – 5.000	1,57	2,01	1,36	1,34	Neu	- ↑ ✓
203	 Hohe Wand, NÖ	1.001 – 2.500	1,58	2,16	1,41	1,17	247	+44 ↑
204	 Baumgarten, Bgld.	501 – 1.000	1,58	2,31	1,17	1,27	Neu	- ↑ ✓
205	 Heiterwang, T	501 – 1.000	1,58	1,81	1,46	1,46	194	-11 ↓
206	 Sölden, T	2.501 – 5.000	1,59	1,66	1,86	1,24	234	+28 ↑
207	 Andau, Bgld.	1.001 – 2.500	1,59	1,61	1,71	1,46	163	-44 ↓ ✓
208	 Burgschleinitz-Kühnring, NÖ	1.001 – 2.500	1,59	1,56	1,76	1,46	Neu	- ↑ ✓
208	 Kallham, OÖ	1.001 – 2.500	1,59	1,56	1,76	1,46	Neu	- ↑ ✓
210	 Zemendorf-Stöttera, Bgld.	1.001 – 2.500	1,59	1,66	1,29	1,81	155	-55 ↓ ✓
211	 Siegendorf, Bgld.	2.501 – 5.000	1,59	1,19	1,61	1,96	183	-28 ↓ ✓
212	 Winzendorf-Muthmannsdorf, NÖ	1.001 – 2.500	1,59	1,41	1,36	2,01	159	-53 ↓ ✓
213	 Brunn an der Wild, NÖ	501 – 1.000	1,60	1,81	1,61	1,39	Neu	- ↑
214	 Großkrut, NÖ	1.001 – 2.500	1,60	1,19	2,16	1,46	Neu	- ↑
215	 Forchtenstein, Bgld.	2.501 – 5.000	1,60	1,81	1,17	1,81	126	-89 ↓
216	 Mieming, T	2.501 – 5.000	1,60	1,32	1,51	1,96	167	-49 ↓ ✓
217	 Kirchberg am Wagram, NÖ	2.501 – 5.000	1,60	1,44	1,34	2,01	136	-81 ↓ ✓

BONITÄTS-RANKING

Rang	Gemeinde, Bundesland	Einwohner- größenklasse	Bonitäts- wert*	Tendenz			Vorjahresvergl.		
				2016	2017	2018	Rang 2019	+/-	
218	 Rechnitz, Bgld.	2.501 – 5.000	1,61	2,01	1,71	1,12	228	+10	↑
219	 Zöblen, T	bis 500	1,61	2,46	1,12	1,24	Neu	–	↑ ✓
220	 Neuhofen an der Ybbs, NÖ	2.501 – 5.000	1,61	2,01	1,46	1,36	Neu	–	↑ ✓
221	 Aschach an der Steyr, OÖ	1.001 – 2.500	1,61	1,81	1,61	1,41	238	+17	↑ ✓
222	 Haag am Hausruck, OÖ	1.001 – 2.500	1,61	1,81	1,41	1,61	210	-12	↓ ✓
223	 Gralla, Stmk.	1.001 – 2.500	1,61	1,36	1,76	1,71	Neu	–	↑ ✓
224	 Weiden an der March, NÖ	501 – 1.000	1,61	1,46	1,51	1,86	Neu	–	↑
225	 Badersdorf, Bgld.	bis 500	1,61	1,66	1,12	2,06	57	-168	↓ ✓
226	 Eichgraben, NÖ	2.501 – 5.000	1,61	1,32	1,46	2,06	208	-18	↓ ✓
227	 Rum, T	5.001 – 10.000	1,61	1,27	1,19	2,36	50	-177	↓ ✓
228	 Neustift an der Lafnitz, Bgld.	501 – 1.000	1,62	2,06	1,51	1,29	Neu	–	↑
229	 Bad Schönau, NÖ	501 – 1.000	1,62	1,46	2,11	1,29	Neu	–	↑ ✓
230	 Fußach, Vbg.	2.501 – 5.000	1,62	2,06	1,41	1,39	217	-13	↓
231	 Nußdorf am Attersee, OÖ	1.001 – 2.500	1,62	1,81	1,66	1,39	Neu	–	↑ ✓
232	 Angern an der March, NÖ	2.501 – 5.000	1,62	1,81	1,34	1,71	245	+13	↑
233	 Sankt Ruprecht an der Raab, Stmk.	5.001 – 10.000	1,62	1,44	1,56	1,86	78	-155	↓ ✓
234	 Bad Gastein, Sbg.	2.501 – 5.000	1,62	1,34	1,66	1,86	150	-84	↓ ✓
235	 Edelstal, Bgld.	501 – 1.000	1,62	1,17	1,39	2,31	64	-171	↓
236	 Peggau, Stmk.	1.001 – 2.500	1,63	2,51	1,34	1,05	Neu	–	↑ ✓
237	 Gießhübl, NÖ	1.001 – 2.500	1,63	2,11	1,66	1,12	Neu	–	↑ ✓
238	 Bad Waltersdorf, Stmk.	2.501 – 5.000	1,63	2,16	1,46	1,27	232	-6	↓
239	 Neudau, Stmk.	1.001 – 2.500	1,63	1,86	1,66	1,36	Neu	–	↑ ✓
240	 Hürm, NÖ	1.001 – 2.500	1,63	1,32	1,66	1,91	196	-44	↓ ✓
241	 Reith bei Kitzbühel, T	1.001 – 2.500	1,64	1,12	2,71	1,10	Neu	–	↑ ✓
242	 Laxenburg, NÖ	2.501 – 5.000	1,64	1,10	2,66	1,17	Neu	–	↑
243	 Seiersberg-Pirka, Stmk.	10.001 – 20.000	1,64	1,86	1,71	1,36	Neu	–	↑
244	 Holzhausen, OÖ	501 – 1.000	1,64	2,06	1,46	1,39	237	-7	↓
245	 Neuhofen an der Krems, OÖ	5.001 – 10.000	1,64	1,76	1,76	1,41	Neu	–	↑ ✓
246	 Artstetten-Pöbring, NÖ	1.001 – 2.500	1,64	1,81	1,66	1,44	Neu	–	↑ ✓
247	 Stronsdorf, NÖ	1.001 – 2.500	1,64	2,01	1,46	1,46	Neu	–	↑ ✓
248	 Scheffau am Wilden Kaiser, T	1.001 – 2.500	1,64	2,11	1,29	1,51	Neu	–	↑ ✓
249	 Niederhollabrunn, NÖ	1.001 – 2.500	1,64	1,56	1,76	1,61	202	-47	↓
250	 Grafenwörth, NÖ	2.501 – 5.000	1,64	1,91	1,36	1,66	193	-57	↓

Gemeinde-Index – alle Top-250-Gemeinden und ihr Rang

Albersdorf-Prebuch, 102	Feistritz ob Bleiburg, 24	Illmitz, 176	Neuhofen an der Krems, 245
Allhaming, 117	Feldkirchen bei Graz, 19	Ilz, 119	Neuhofen an der Ybbs, 220
Alpbach, 125	Fendels, 168	Inzersdorf-Getzersdorf, 92	Neukirchen
Andau, 207	Filzmoos, 20	Irnfritz-Messern, 185	an der Enknach, 183
Angern an der March, 232	Forchtenstein, 215	Itter, 66	Neustift an der Lafnitz, 228
Antau, 77	Frankenau-	Judenau-Baumgarten, 161	Neustift-Innermanzing, 67
Ardagger, 98	Unterpullendorf, 17	Kallham, 208	Neutal, 89
Artstetten-Pöbring, 246	Fuschl am See, 34	Kapelln, 154	Niederhollabrunn, 249
Aschach an der Steyr, 221	Fußach, 230	Katsdorf, 139	Niederleis, 196
Asten, 178	Gaaden, 85	Kirchberg am Wagram, 217	Niederndorf, 163
Aurolzmünster, 33	Gampern, 21	Kirchbichl, 99	Nußdorf am Attersee, 231
Bad Gastein, 234	Geinberg, 7	Kleinarl, 63	Nußdorf ob der Traisen, 94
Bad Kleinkirchheim, 155	Gerlos, 46	Königsdorf, 150	Oberndorf in Tirol, 199
Bad Schönau, 229	Gießhübl, 237	Koppl, 70	Orth an der Donau, 127
Bad Tatzmannsdorf, 64	Göttlesbrunn-Arbesthal, 165	Krensdorf, 200	Pama, 124
Bad Waltersdorf, 238	Grafenschlag, 52	Krimml, 144	Pasching, 109
Badersdorf, 225	Grafenwörth, 250	Kundl, 96	Peggau, 236
Baumgarten, 204	Gralla, 223	Langenrohr, 27	Pfaffing, 2
Bergland, 5	Gramatneusiedl, 135	Langkampfen, 51	Pfaffstätt, 84
Berndorf bei Salzburg, 182	Greinbach, 179	Langschlag, 95	Prellenkirchen, 75
Bildein, 172	Gresten, 57	Lannach, 39	Premstätten, 29
Bischofshofen, 71	Gries am Brenner, 72	Lanzendorf, 170	Prinzersdorf, 106
Bramberg am Wildkogel, 162	Großdietmanns, 32	Lasse, 136	Raaba-Grambach, 37
Brunn am Gebirge, 103	Großgöttfritz, 3	Laxenburg, 242	Raxendorf, 101
Brunn an der Wild, 213	Großkrut, 214	Lebring-	Rechnitz, 218
Burgauberg-Neudauberg, 189	Großriedenthal, 113	Sankt Margarethen, 31	Redlham, 8
Burgschleinitz-Kühnring, 208	Großrußbach, 48	Lermoos, 123	Reichersberg, 12
Dienten am Hochkönig, 160	Großwarasdorf, 43	Lochen am See, 167	Reith bei Kitzbühel, 241
Dietach, 61	Guntersdorf, 188	Loipersbach	Retzbach, 36
Dorfgastein, 9	Haag am Hausruck, 222	im Burgenland, 83	Ried im Oberinntal, 40
Droß, 104	Hainfeld, 202	Mailberg, 73	Ried im Zillertal, 25
Dunkelsteinerwald, 90	Hallwang, 59	Mannersdorf	Rohr im Kremstal, 140
Ebbs, 35	Hartberg Umgebung, 148	an der Rabnitz, 93	Rohrendorf bei Krems, 118
Eben am Achensee, 177	Hartl, 6	Maria Alm	Rotenturm an
Eberstanz, 169	Haslau-Maria Ellend, 174	am Steinernen Meer, 121	der Pinka, 141
Edelsbach bei Feldbach, 81	Hauskirchen, 18	Maria-Anzbach, 164	Rum, 227
Edelstal, 235	Hausleiten, 4	Markgrafneusiedl, 54	Saalbach-Hinterglemm, 87
Eggelsberg, 151	Heiligenbrunn, 112	Marz, 190	Sankt Johann
Eichgraben, 226	Heiligenkreuz, 129	Matzendorf-Hölles, 91	im Pongau, 130
Elixhausen, 58	Heiterwang, 205	Mautern an der Donau, 145	Sankt Lorenzen
Elsbethen, 47	Hernstein, 97	Mieming, 216	im Mürztal, 143
Empersdorf, 191	Herzogenburg, 100	Münchendorf, 193	Sankt Margarethen
Ennsdorf, 133	Heugraben, 171	Munderfing, 138	im Burgenland, 65
Enzersdorf an der Fische, 79	Hirschbach, 201	Navis, 128	Sankt Ruprecht
Enzersfeld im Weinviertel, 159	Hittisau, 173	Neidling, 152	an der Raab, 233
Enzesfeld-Lindabrunn, 186	Hohe Wand, 203	Neudau, 239	Sankt Veit
Ernstbrunn, 26	Holzhausen, 244		in der Südsteiermark, 28
Esternberg, 108	Hürm, 240		
	Hütttau, 50		

Sattledt, 1	St. Johann in Tirol, 153	Thiersee, 82	Wartmannstetten, 38
Schalchen, 111	St. Margarethen	Tillmitsch, 122	Weiden am See, 126
Scharndorf, 147	an der Raab, 88	Trautmannsdorf	Weiden an der March, 224
Schattwald, 156	St. Martin	an der Leitha, 149	Weppersdorf, 198
Scheffau	im Innkreis, 146	Tumeltsham, 55	Werndorf, 180
am Wilden Kaiser, 248	St. Peter am Hart, 166	Türnitz, 158	Wienerwald, 120
Schönkirchen-	St. Peter in der Au, 187	Tux, 78	Wiesen, 14
Reyersdorf, 116	St. Valentin, 107	Tweng, 16	Willendorf, 15
Schützen am Gebirge, 42	St. Veit an		Winzendorf-
Schwadorf, 30	der Gölsen, 68	Unterlamm, 142	Muthmannsdorf, 212
Seibersdorf, 175	Stallehr, 76	Untersiebenbrunn, 110	Wolfersdorf, 10
Seiersberg-Pirka, 243	Stanzach, 134	Untertauern, 44	Wolfsbach, 60
Seitenstetten, 86	Steegen, 131		Wundschuh, 181
Siegendorf, 211	Steinhaus, 105	Velm-Götzendorf, 13	
Sieggraben, 49	Stetteldorf am Wagram, 184	Viktorsberg, 56	Zederhaus, 53
Sieghartskirchen, 114	Stinatz, 41	Vitis, 195	Zell am Ziller, 45
Sistrans, 197	Stronsdorf, 247		Zemendorf-Stöttera, 210
Sölden, 206	Stummerberg, 11	Wagrain, 115	Zöblen, 219
Sommerein, 137	Suben, 74	Waidhofen	Zurndorf, 157
St. Bernhard-		an der Thaya-Land, 22	Zwölfaxing, 192
Frauenhofen, 23	Teesdorf, 132	Wald im Pinzgau, 69	
St. Florian, 80	Theresienfeld, 194	Wals-Siezenheim, 62	